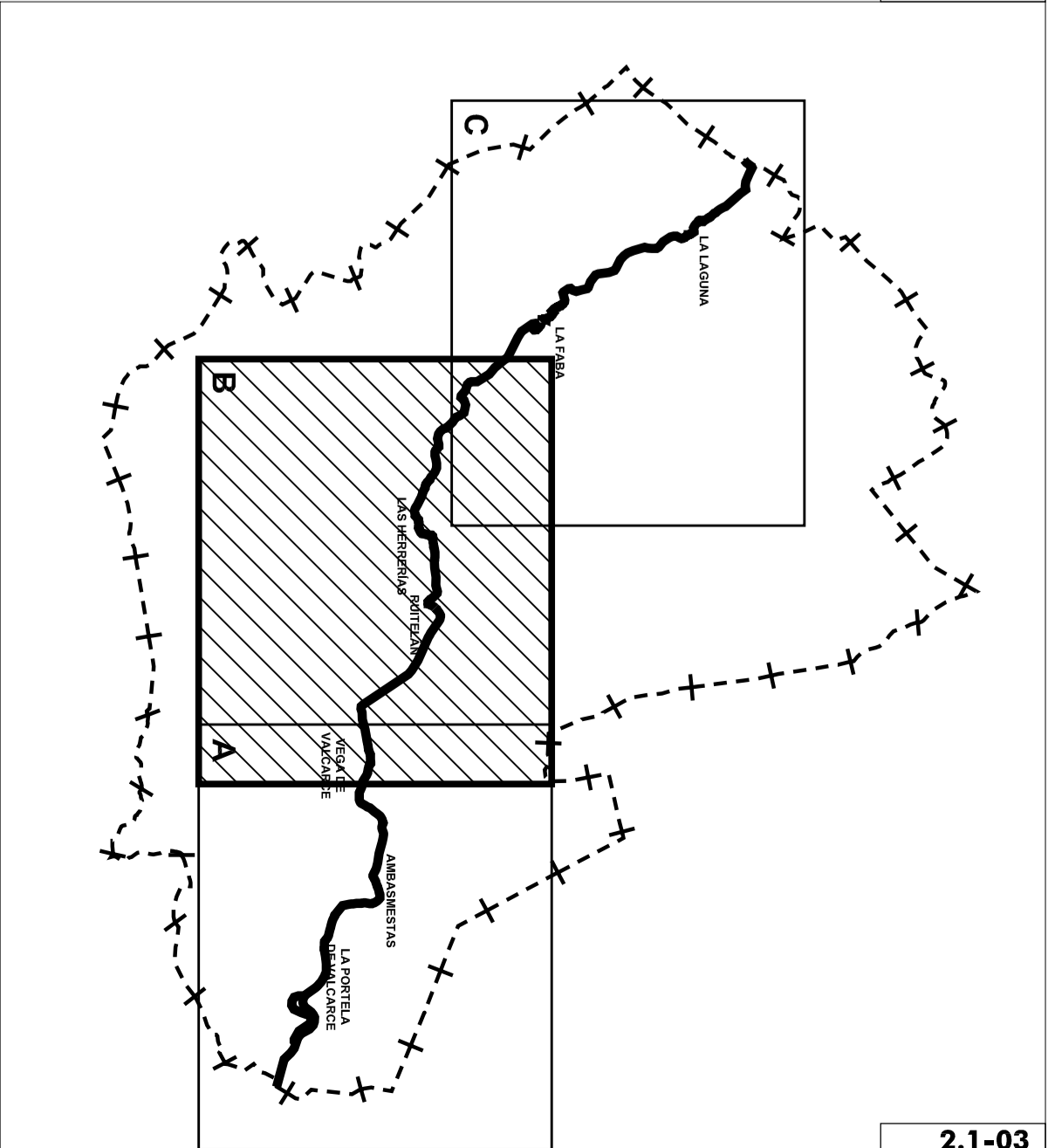
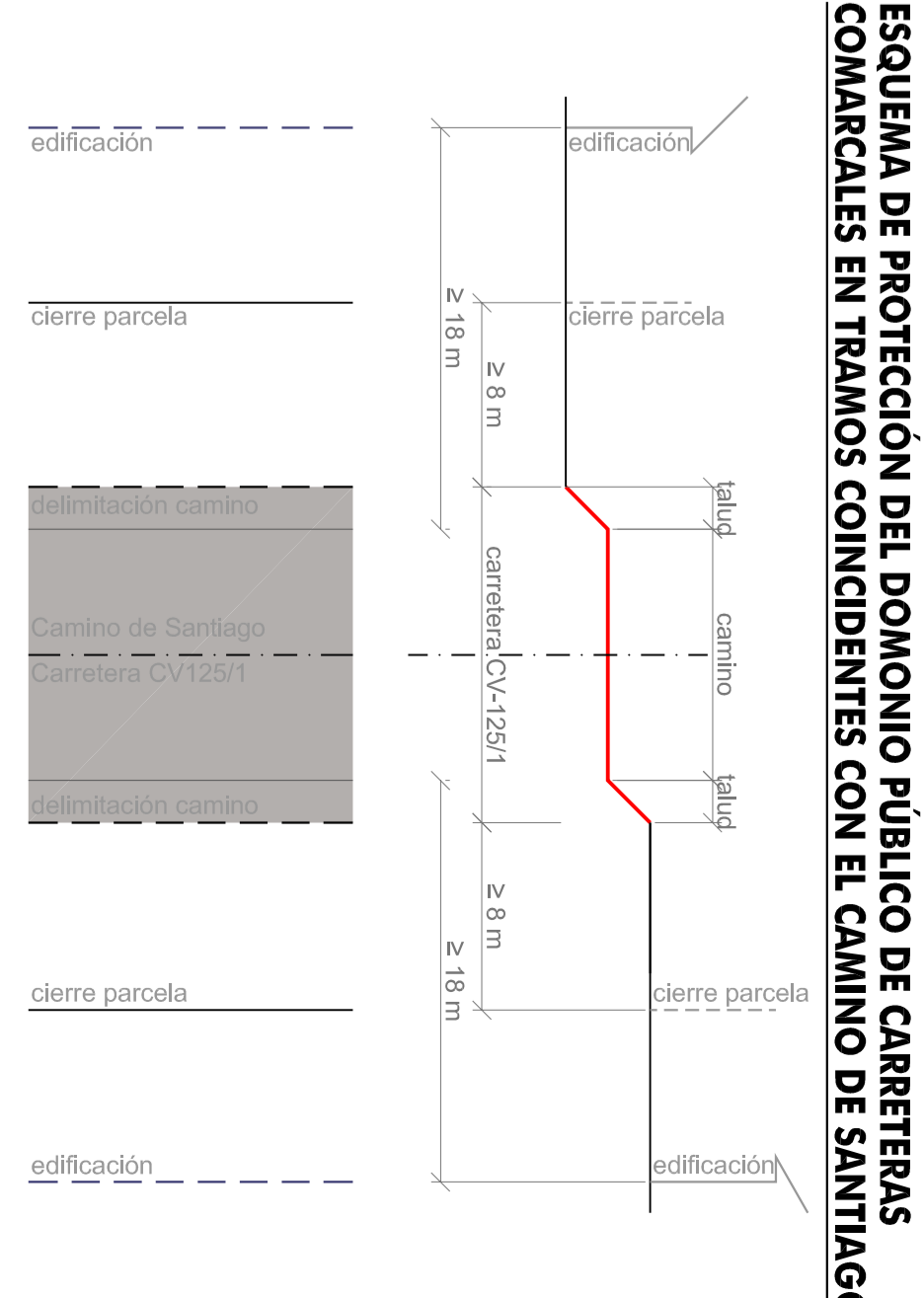
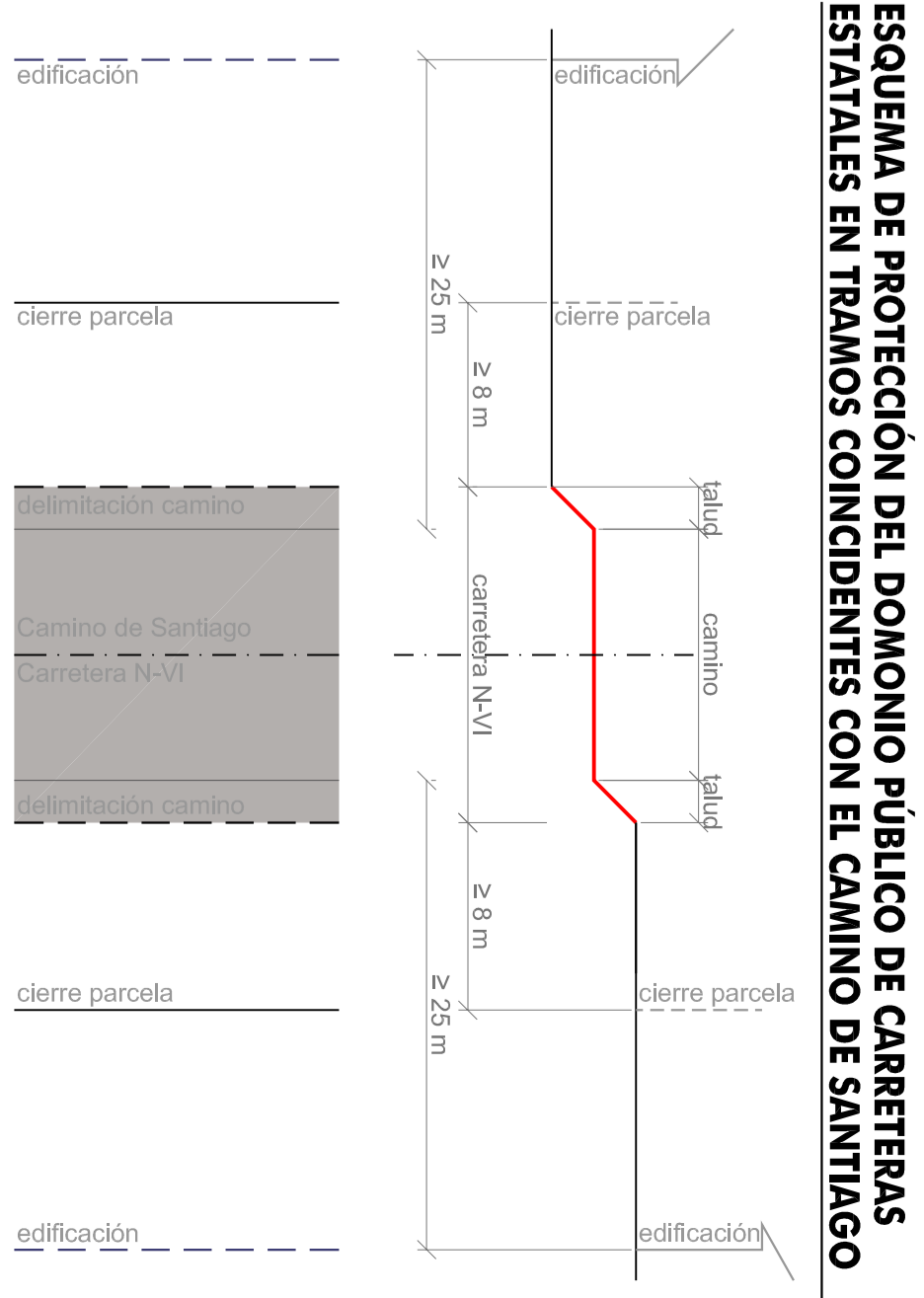


| CAMINO DE SANTIAGO | | | |
|---------------------------------|---|--|-------------------------|
| | CAMINO DE SANTIAGO | | ITINERARIO ALTERNATIVO |
| | AMBITO DE PROTECCION DEL CAMINO DE SANTIAGO | | BIC CASTILLO DE SARACIN |
| | ENTORNO DEL AMBITO URBANO | | |
| SEÑALIZACIÓN CAMINO DE SANTIAGO | | | |
| | SEÑALIZACIÓN | | ELEMENTO SINGULAR |
| | PANEL INFORMATIVO | | NIEVA SEÑALIZACIÓN |
| ACTUACIONES PROPUESTAS | | | |
| | APR-01 | ACTUACION PROPIETA EN SUELO RÚSTICO Y NÚMERO | |
| | | ACTUACION PROPIETA | |
| | | ACONDICIONAMIENTO DEL CAMINO | |



AYUNTAMIENTO DE VEGA DE VALCARLOS

PROVINCIA DE LEÓN

PLAN ESPECIAL DE PROTECCIÓN DEL CONJUNTO HISTÓRICO DEL CAMINO DE SANTIAGO DEL MUNICIPIO DE VEGA DE VALCARLOS

PLAN ESPECIAL CAMINO DE SANTIAGO

ORDENACIÓN TERRITORIAL

TERRITORIAL B

ESCALA 1 : 5.000

0 50 100 150 200 250 300 350 400 450 500 550 600 650 700 750 800 850 900 950 1000 1050 1100 1150 1200 1250 1300 1350 1400 1450 1500 1550 1600 1650 1700 1750 1800 1850 1900 1950 2000

2.1-03

N

rodriuezalbuena

Arquitectos

Elaboración: Agustín Rodríguez Sánchez

Febrero 2016